





ACTUALIZACIÓN DEL PLAN DE
DESARROLLO URBANO DE
CENTRO DE POBLACIÓN
DE PUERTO VALLARTA JALISCO







PLAN PARCIAL DE DESARROLLO URBANO
DISTRITO URBANO 5
SUBDISTRITO URBANO 5-B "ESTERO EL SALADO"

SIMBOLOGÍA

-  LINEA SUBTRANSMISIÓN 115 kV
-  LINEA DE MEDIA TENSIÓN 13.8 kV
-  LINEA CRUCE SUBMARINO
-  SUBESTACIÓN ELECTRICA DE DISTRIBUCIÓN 115/13.8 KV

*FUENTE: INFORMACIÓN OFICIAL DE COMISIÓN FEDERAL DE ELECTRICIDAD Y RESTITUCIÓN DEL 2009.

INFORMACIÓN COMPLEMENTARIA

-  LIMITE DE CENTRO DE POBLACIÓN
-  LIMITE DE AREA DE APLICACIÓN
-  LIMITE DE SUBDISTRITO
-  LIMITE DE COLONIAS
-  CURVAS DE NIVEL @ 5 MTS
-  TRAZA

ELECTRICIDAD EXISTENTE **D3-16**



AGOSTO 2012
ESCALA: 1:16,500

H. AYUNTAMIENTO DE PUERTO VALLARTA, JALISCO
DIRECCIÓN DE PLANEACIÓN URBANA

